

ประกาศกระทรวงทรัพยากรธรรมชาติและสิ่งแวดล้อม

เรื่อง กำหนดแนวเขตพื้นที่และมาตรการคุ้มครองทรัพยากรทางทะเลและชายฝั่ง
ประเภทหาด ปะการัง กัลปังหา หรือสิ่งมีชีวิตในแนวปะการัง
ในพื้นที่เกาะราชาใหญ่ เกาะราชาน้อย ตำบลราไวย์ อำเภอเมืองภูเก็ต จังหวัดภูเก็ต
พ.ศ. ๒๕๖๖

อาศัยอำนาจตามความในมาตรา ๔ วรรคหนึ่ง และมาตรา ๒๒ วรรคหนึ่งและวรรคสอง แห่งพระราชบัญญัติส่งเสริมการบริหารจัดการทรัพยากรทางทะเลและชายฝั่ง พ.ศ. ๒๕๕๘ รัฐมนตรีว่าการกระทรวงทรัพยากรธรรมชาติและสิ่งแวดล้อม โดยอนุมัติของคณะรัฐมนตรี ออกประกาศไว้ ดังต่อไปนี้

ข้อ ๑ ในประกาศนี้

“แนวชายฝั่งทะเล” หมายความว่า แนวที่น้ำทะเลขึ้นสูงสุดตามปกติทางธรรมชาติ

“ชายหาด” หมายความว่า พื้นที่ภายในแนวที่น้ำทะเลขึ้นสูงสุดตามปกติทางธรรมชาติ จนถึงแนวที่น้ำทะเลลงต่ำสุดตามปกติทางธรรมชาติ และให้หมายความรวมถึงบริเวณพื้นที่ซึ่งอยู่ติดกับชายหาด ซึ่งเป็นพื้นที่สาธารณะที่สงวนไว้ให้ประชาชนใช้ประโยชน์ร่วมกัน

“บริเวณแนวปะการัง” หมายความว่า พื้นที่ที่มีปะการังทั้งมีชีวิตและไม่มีชีวิต ดอกไม้ทะเล และกัลปังหา พื้นทราย และพื้นหินที่แทรกอยู่ระหว่างแนวปะการัง รวมถึงปะการังเทียม

“หน่วยงานของรัฐ” หมายความว่า ราชการส่วนกลาง ราชการส่วนภูมิภาค ราชการส่วนท้องถิ่น รัฐวิสาหกิจที่จัดตั้งโดยพระราชบัญญัติหรือพระราชกฤษฎีกา องค์การมหาชน และหน่วยงานอื่นของรัฐ ที่มีกฎหมายจัดตั้ง

“กิจกรรมท่องเที่ยวดำน้ำ” หมายความว่า กิจกรรมการนำบุคคลหรือกลุ่มบุคคลเดินทางไปดำน้ำลึก ดำน้ำตื้น ดำน้ำอิสระ หรือประกอบกิจกรรมใด ๆ เพื่อดูปะการัง หรือสิ่งมีชีวิตใต้ทะเล และให้หมายความรวมถึงกิจกรรมทดลองการเรียนดำน้ำ การเรียนดำน้ำ และการสอบดำน้ำ

ข้อ ๒ ให้บริเวณหมู่เกาะราชาใหญ่ และเกาะราชาน้อย ตำบลราไวย์ อำเภอเมืองภูเก็ต จังหวัดภูเก็ต ภายในแนวเขตแผนที่แนบท้ายประกาศหมายเลข ๑/๓ หมายเลข ๒/๓ และหมายเลข ๓/๓ เป็นพื้นที่ให้ใช้มาตรการคุ้มครองทรัพยากรทางทะเลและชายฝั่งประเภทหาด ปะการัง กัลปังหา หรือสิ่งมีชีวิตในแนวปะการังตามหลักเกณฑ์ที่กำหนดไว้ในประกาศนี้

ข้อ ๓ ให้จำแนกพื้นที่ที่ใช้มาตรการคุ้มครองทรัพยากรทางทะเลและชายฝั่งตามข้อ ๒ เป็น ๓ บริเวณ ดังต่อไปนี้

(๑) บริเวณที่ ๑ ได้แก่ พื้นที่บนแผ่นดินนับจากแนวชายฝั่งทะเลเข้าไปในแผ่นดินของเกาะราชาใหญ่และเกาะราชาน้อย

(๒) บริเวณที่ ๒ ได้แก่ พื้นที่ตั้งแต่แนวชายฝั่งทะเลลงมาถึงแนวปะการังธรรมชาติ และบริเวณต่อเนื่อง

(๓) บริเวณที่ ๓ ได้แก่ พื้นที่ทะเลถัดจากบริเวณที่ ๒ ออกไปภายในบริเวณเส้นตรงที่เชื่อมต่อจุดพิกัด ดังนี้

(ก) จุดที่ ๑ ละติจูด $๗^{\circ} ๓๘' ๓๘.๐๐๐''$ เหนือ ลองจิจูด $๙๘^{\circ} ๑๖' ๓๐.๐๐๐''$ ตะวันออก

(ข) จุดที่ ๒ ละติจูด $๗^{\circ} ๓๘' ๓๘.๐๐๐''$ เหนือ ลองจิจูด $๙๘^{\circ} ๒๔' ๓๙.๐๐๐''$ ตะวันออก

(ค) จุดที่ ๓ ละติจูด $๗^{\circ} ๒๕' ๐๔.๐๐๐''$ เหนือ ลองจิจูด $๙๘^{\circ} ๑๖' ๓๐.๐๐๐''$ ตะวันออก

(ง) จุดที่ ๔ ละติจูด $๗^{\circ} ๒๕' ๐๔.๐๐๐''$ เหนือ ลองจิจูด $๙๘^{\circ} ๒๔' ๓๙.๐๐๐''$ ตะวันออก

ข้อ ๔ ภายในพื้นที่ตามข้อ ๓ ห้ามกระทำการหรือประกอบกิจกรรม ดังต่อไปนี้

(๑) ภายในบริเวณที่ ๑ ถึงบริเวณที่ ๓ การเททิ้งขยะมูลฝอย สิ่งปฏิกูล น้ำเสีย มลสาร หรือวัตถุอันตรายอื่นใด ซึ่งถูกปล่อยทิ้งมาจากแหล่งมลพิษ รวมทั้งกาก ตะกอน หรือสิ่งที่ตกค้างจากสิ่งเหล่านั้นที่อยู่ในสภาพของแข็งหรือของเหลวที่เป็นการทำลาย ก่อให้เกิดความเสียหาย ตลอดจนส่งผลกระทบต่อสภาพแวดล้อมของชายหาด แนวปะการัง ซากปะการัง กัลปังหา หรือสิ่งมีชีวิตในแนวปะการัง

(๒) ภายในบริเวณที่ ๑

(ก) การสร้างสิ่งปลูกสร้างบนชายหาดหรือการปรับปรุงพื้นที่ที่ก่อให้เกิดการเปลี่ยนแปลงสภาพพื้นที่บนชายหาด เว้นแต่การดำเนินการของหน่วยงานของรัฐเพื่อประโยชน์สาธารณะ หรือเอกชนที่ได้รับอนุญาตตามกฎหมายที่เกี่ยวข้อง ทั้งนี้ ต้องดำเนินการเท่าที่จำเป็น กลมกลืนกับสภาพแวดล้อม ไม่เป็นการทำลายสภาพทางธรรมชาติในลักษณะที่ไม่สามารถฟื้นฟูกลับมาได้ดั้งเดิม และต้องแจ้งแบบโครงการและแผนงานเป็นหนังสือให้อธิบดีทราบล่วงหน้าก่อนเริ่มดำเนินการเป็นเวลาไม่น้อยกว่าสิบห้าวันทำการ หากอธิบดีเห็นว่าโครงการอาจทำให้เกิดความเสียหายแก่สภาพทางธรรมชาติในลักษณะที่ไม่สามารถฟื้นฟูกลับมาได้ดั้งเดิมหรือมีมาตรการป้องกันไม่เพียงพอ ให้แจ้งหน่วยงานของรัฐเจ้าของโครงการโดยเร็ว เพื่อให้ระงับโครงการ ปรับปรุงแบบโครงการหรือแผนงาน หรือกำหนดมาตรการป้องกันเพิ่มเติม

(ข) การกระทำกิจกรรมใด ๆ ที่ก่อให้เกิดตะกอนลงสู่แนวปะการังอันส่งผลกระทบต่อเกิดความเสียหายต่อปะการัง

(๓) ภายในบริเวณที่ ๒

(ก) การสร้างสิ่งปลูกสร้างใด ๆ เว้นแต่ได้รับอนุญาตตามกฎหมายที่เกี่ยวข้อง โดยให้ทำการก่อสร้างในบริเวณที่จะก่อให้เกิดความเสียหายน้อยที่สุดแก่แนวปะการัง ซากปะการัง กัลปังหา หรือสิ่งมีชีวิตในแนวปะการัง และต้องแจ้งแบบโครงการและแผนงานเป็นหนังสือให้อธิบดีทราบล่วงหน้าก่อนเริ่มดำเนินการเป็นเวลาไม่น้อยกว่าสามสิบวันทำการ หากอธิบดีเห็นว่าโครงการอาจทำให้เกิดความเสียหายแก่สภาพทางธรรมชาติในลักษณะที่ไม่สามารถฟื้นฟูกลับมาได้ดั้งเดิมหรือมีมาตรการป้องกัน

ไม่เพียงพอ ให้แจ้งเจ้าของโครงการโดยเร็ว เพื่อให้ระงับโครงการ ปรับปรุงแบบโครงการหรือแผนงาน หรือกำหนดมาตรการป้องกันเพิ่มเติม

(ข) การทอดสมอ เว้นแต่ผู้ใดประสงค์จะจอดเรือ ให้กระทำโดยวิธีการผูกเรือกับทุ่นจอดเรือ ในบริเวณที่อธิบดีประกาศกำหนด

(ค) การท่องเที่ยวดำน้ำด้วยการเดินหรือลอยตัวอยู่ใต้ทะเลโดยใช้เครื่องช่วยหายใจอยู่บนผิวน้ำ หรือใช้เครื่องยนต์ช่วยในการเคลื่อนที่ได้ น้ำ และแบบอื่น ๆ ที่มีลักษณะเดียวกัน

(ง) กิจกรรมกีฬาทางน้ำหรือกิจกรรมท่องเที่ยวทางน้ำทุกชนิด ที่มีหรืออาจมีผลกระทบ กับบริเวณแนวปะการัง เว้นแต่การดำเนินการในบริเวณที่อธิบดีประกาศกำหนด โดยต้องไม่ก่อให้เกิด ความเสียหาย ตลอดจนไม่ส่งผลกระทบต่อแนวปะการังและระบบนิเวศทางทะเลและชายฝั่ง

(จ) การทำการประมงทุกชนิดตามกฎหมายว่าด้วยการประมง เว้นแต่การทำการประมง ในพื้นที่และด้วยวิธีการหรือเครื่องมือการประมงที่อธิบดีประกาศกำหนด โดยผ่านความเห็นชอบ ของคณะกรรมการประมงประจำจังหวัดภูเก็ต หรือการทำการประมงตามมติคณะรัฐมนตรีเมื่อวันที่ ๒ มิถุนายน พ.ศ. ๒๕๕๓ เรื่อง แนวนโยบายการฟื้นฟูวิถีชีวิตชาวเล

(ฉ) การจับ เก็บ ชั่ง ล่อปลา หรือครอบครองสัตว์น้ำเพื่อให้นักท่องเที่ยวดู

(ช) การให้อาหารปลา

ความในวรรคหนึ่ง มิให้ใช้บังคับแก่การใช้พื้นที่บนเกาะราชาน้อยเพื่อประโยชน์ในราชการ ของกองทัพเรือ ทั้งนี้ เท่าที่จำเป็นและเพื่อรักษาผลประโยชน์ของชาติทางทะเล

ข้อ ๕ การนำเรือเข้าออกและการจอดเรือในบริเวณที่ ๒ ต้องปฏิบัติตามหลักเกณฑ์ และวิธีการ ดังต่อไปนี้

(๑) การจอดเรือเทียบทุ่น หรือสะพานท่าเทียบเรือ หรือบริเวณโป๊ะจอดเรือ ต้องปฏิบัติตามหลักเกณฑ์ ดังนี้

(ก) การจอดต้องเป็นไปเพื่อรับส่งผู้โดยสาร ห้ามจอดประจำจุดเป็นการถาวร

(ข) การจอดเรือให้จอดในจุดหรือบริเวณที่อธิบดีประกาศกำหนด

(ค) วิธีการจอดเรือเทียบทุ่น หรือสะพานท่าเทียบเรือ หรือบริเวณโป๊ะจอดเรือ ต้องไม่ก่อให้เกิดความเสียหายหรือก่อให้เกิดความชำรุดแก่ทุ่น ท่าเทียบเรือ หรือโป๊ะจอดเรือ

(๒) การนำเรือเข้าออก ต้องไม่ก่อให้เกิดความเสียหายหรือเป็นอันตรายต่อแนวปะการัง ซากปะการัง กัลปังหา และสิ่งมีชีวิตในแนวปะการัง และเป็นไปตามเส้นทางการนำเรือเข้าออก ที่อธิบดีประกาศกำหนด

ข้อ ๖ เรือท่องเที่ยวที่จะเข้าไปในบริเวณที่ ๒ ต้องปฏิบัติตามหลักเกณฑ์และเงื่อนไขดังต่อไปนี้

(๑) แจ้งการเข้าไปในพื้นที่ต่อพนักงานเจ้าหน้าที่

(๒) ผู้ทำหน้าที่ควบคุมเรือ นายท้ายเรือ หรือกัปตันเรือท่องเที่ยว ต้องผ่านการฝึกอบรมการควบคุมเรือท่องเที่ยวของกรมทรัพยากรทางทะเลและชายฝั่ง

ข้อ ๗ การจอดเรือกับทุ่นต้องปฏิบัติตามหลักเกณฑ์และวิธีการ ดังต่อไปนี้

(๑) การผูกเรือกับทุ่นจะต้องนำเชือกที่อยู่บนเรือผูกต่อกับเชือกทุ่น ห้ามนำเชือกทุ่นขึ้นไปผูกกับเรือโดยตรง

(๒) การจอดเรือโดยผูกทุ่น ให้ใช้เชือกผูกกับส่วนหัวเรือหรือบริเวณส่วนของหัวเรือเท่านั้น

(๓) ทุ่นแสดงแนวเขต ให้ใช้สำหรับแสดงหมายเขตแนวปะการังน้ำตื้นและเขตดำน้ำ ห้ามใช้ผูกเรือ เว้นแต่ทุ่นบางพื้นที่ที่อธิบดีประกาศกำหนด

(๔) ห้ามตัด ทำลาย หรือก่อให้เกิดความเสียหายต่อทุ่นจอดเรือหรือทุ่นแสดงแนวเขต

ข้อ ๘ การประกอบกิจกรรมท่องเที่ยวดำน้ำในบริเวณแนวปะการังต้องปฏิบัติตามประกาศกระทรวงทรัพยากรธรรมชาติและสิ่งแวดล้อม เรื่อง มาตรการคุ้มครองทรัพยากรปะการังจากกิจกรรมท่องเที่ยวดำน้ำ

ข้อ ๙ เพื่อประโยชน์แก่การบริหารจัดการจำนวนนักท่องเที่ยวหรือจำนวนเรือท่องเที่ยวที่เข้าไปใช้พื้นที่ชายหาดและแนวปะการัง อธิบดีอาจประกาศกำหนดจำนวนนักท่องเที่ยวหรือจำนวนเรือท่องเที่ยว โดยคำนึงถึงความสามารถรองรับของพื้นที่และการไม่ส่งผลกระทบต่อสภาพทางธรรมชาติเดิม

ข้อ ๑๐ การดำเนินการตามประกาศนี้ มิให้ใช้บังคับกับการดำเนินการของพนักงานเจ้าหน้าที่เพื่อประโยชน์ในการคุ้มครองทรัพยากรทางทะเลและชายฝั่ง และการดำเนินการของหน่วยงานของรัฐหรือเอกชนเพื่อการศึกษาวิจัย โดยแจ้งให้อธิบดีทราบล่วงหน้าก่อนเริ่มดำเนินการศึกษาวิจัยไม่น้อยกว่าสามสิบวันทำการพร้อมยื่นโครงการศึกษาวิจัยประกอบการแจ้งด้วย

ข้อ ๑๑ ในกรณีที่เกิดสาธารณภัยตามกฎหมายว่าด้วยการป้องกันและบรรเทาสาธารณภัยหรือมีเหตุฉุกเฉินจำเป็นเร่งด่วน ซึ่งหากไม่ยับยั้งหรือบรรเทาภัยพิบัติดังกล่าวอาจก่อให้เกิดอันตรายแก่ชีวิตร่างกาย และก่อให้เกิดความเสียหายแก่ทรัพย์สินของประชาชนหรือหน่วยงานของรัฐ ให้ได้รับการยกเว้นไม่ต้องปฏิบัติตามข้อ ๔ โดยให้ดำเนินการได้เท่าที่จำเป็น และให้รายงานกรมทรัพยากรทางทะเลและชายฝั่งทราบภายในสิบห้าวันทำการนับจากวันที่ได้ดำเนินการ

ข้อ ๑๒ ในพื้นที่ตามข้อ ๓ หากมีกฎหมายใดกำหนดมาตรการคุ้มครองทรัพยากรทางทะเลและชายฝั่งเรื่องใดไว้เป็นการเฉพาะและเป็นมาตรการที่ไม่ต่ำกว่ามาตรการคุ้มครองทรัพยากรทางทะเล

และชายฝั่งที่กำหนดในประกาศนี้ ให้เป็นไปตามมาตรการคุ้มครองทรัพยากรทางทะเลและชายฝั่งที่กำหนดไว้ในกฎหมายนั้น

ข้อ ๑๓ เพื่อประโยชน์แก่การบริหารจัดการทรัพยากรทางทะเลและชายฝั่งตามประกาศนี้ ให้กรมทรัพยากรทางทะเลและชายฝั่งจัดทำแผนการบริหารจัดการทรัพยากรทางทะเลและชายฝั่งเสนอต่อคณะกรรมการทรัพยากรทางทะเลและชายฝั่งจังหวัดภูเก็ตและคณะกรรมการนโยบายและแผนบริหารจัดการทรัพยากรทางทะเลและชายฝั่งแห่งชาติปีละหนึ่งครั้ง รวมทั้งติดตามและประเมินผลการดำเนินงานตามแผนดังกล่าว

ข้อ ๑๔ ประกาศนี้ให้มีระยะเวลาบังคับใช้ห้าปีนับแต่วันที่ประกาศนี้มีผลใช้บังคับ

ประกาศ ณ วันที่ ๑๗ กุมภาพันธ์ พ.ศ. ๒๕๖๖

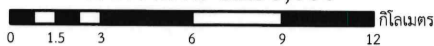
วราวุธ ศิลปอาชา

รัฐมนตรีว่าการกระทรวงทรัพยากรธรรมชาติและสิ่งแวดล้อม


แผนที่ท้ายประกาศกระทรวงทรัพยากรธรรมชาติและสิ่งแวดล้อม
เรื่อง กำหนดแนวเขตพื้นที่และมาตรการคุ้มครองทรัพยากรทางทะเลและชายฝั่ง ประเภทหาด ปะการัง กัลปังหา หรือสิ่งมีชีวิตในแนวปะการัง
ในพื้นที่เกาะราชาใหญ่ เกาะราชาน้อย ตำบลราไวย์ อำเภอเมืองภูเก็ต จังหวัดภูเก็ต

พ.ศ. 2566

มาตราส่วน 1:250,000



แผนที่หมายเลข 1/3



อ้างอิงโดยฐานระบบ WGS 1984

เครื่องหมาย

- บริเวณที่ 1
- บริเวณที่ 2
- บริเวณที่ 3
- แนวปะการังธรรมชาติ

(นายอุกฤษฏ์ สดภูมินทร์)
ผู้อำนวยการกองอนุรักษ์ทรัพยากรทางทะเล
(นายอรรถพล เจริญชันษา)
อธิบดีกรมทรัพยากรทางทะเลและชายฝั่ง


แผนที่ท้ายประกาศกระทรวงทรัพยากรธรรมชาติและสิ่งแวดล้อม
เรื่อง กำหนดแนวเขตพื้นที่และมาตรการคุ้มครองทรัพยากรทางทะเลและชายฝั่ง ประเภทหาด ปะการัง กัลปังหา หรือสิ่งมีชีวิตในแนวปะการัง
ในพื้นที่เกาะราชาใหญ่ เกาะราชาน้อย ตำบลราไวย์ อำเภอเมืองภูเก็ต จังหวัดภูเก็ต

พ.ศ. 2566

มาตราส่วน 1:50,000

0 0.5 1 2 3 4 กิโลเมตร

แผนที่หมายเลข 2/3





พิกัดภูมิศาสตร์		
จุดที่ 1	(7° 36' 19.938"N	98° 21' 30.287"E)
จุดที่ 2	(7° 36' 20.762"N	98° 21' 29.599"E)
จุดที่ 3	(7° 36' 29.870"N	98° 21' 33.230"E)
จุดที่ 4	(7° 36' 57.362"N	98° 21' 51.679"E)
จุดที่ 5	(7° 37' 03.568"N	98° 22' 35.033"E)
จุดที่ 6	(7° 36' 41.536"N	98° 22' 48.164"E)
จุดที่ 7	(7° 36' 06.183"N	98° 22' 37.464"E)
จุดที่ 8	(7° 35' 14.058"N	98° 21' 45.286"E)
จุดที่ 9	(7° 35' 15.643"N	98° 21' 43.803"E)

อ้างอิงโดยฐานระบบ WGS 1984

เครื่องหมาย

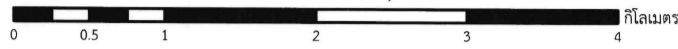
- บริเวณที่ 1
- บริเวณที่ 2
- แนวปะการังธรรมชาติ


 (นายอุกฤต สดภูมินทร์)
 ผู้อำนวยการกองอนุรักษ์ทรัพยากรทางทะเล

 (นายอรรถพล เจริญชันษา)
 อธิบดีกรมทรัพยากรทางทะเลและชายฝั่ง

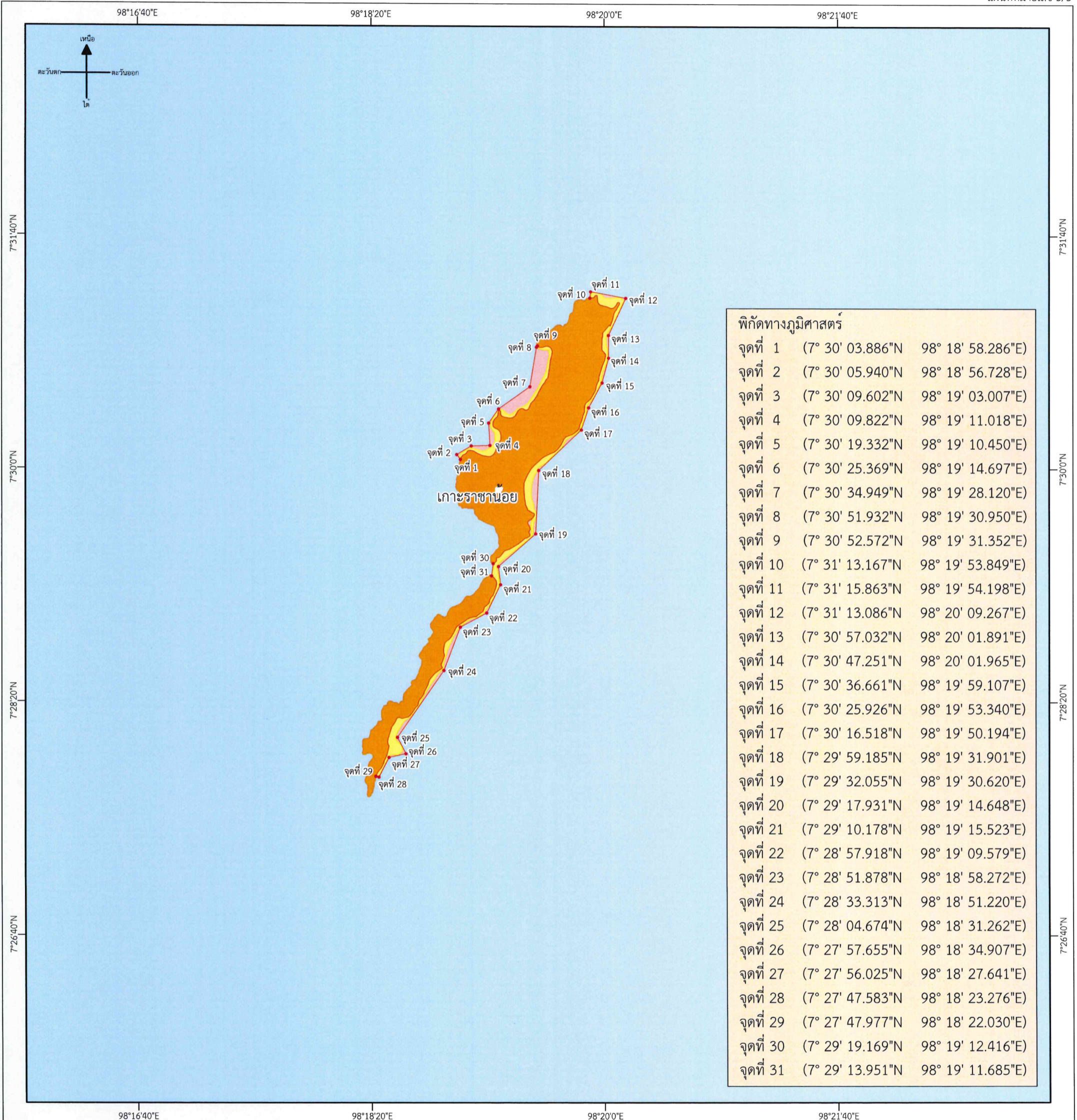
แผนที่ท้ายประกาศกระทรวงทรัพยากรธรรมชาติและสิ่งแวดล้อม
เรื่อง กำหนดแนวเขตพื้นที่และมาตรการคุ้มครองทรัพยากรทางทะเลและชายฝั่ง ประเภทหาด ปะการัง กัลปังหา หรือสิ่งมีชีวิตในแนวปะการัง
ในพื้นที่เกาะราชาใหญ่ เกาะราชาน้อย ตำบลราไวย์ อำเภอเมืองภูเก็ต จังหวัดภูเก็ต

พ.ศ. 2566

มาตราส่วน 1:50,000



แผนที่หมายเลข 3/3



อ้างอิงโดยฐานระบบ WGS 1984

เครื่องหมาย

- บริเวณที่ 1
- บริเวณที่ 2
- แนวปะการังธรรมชาติ

(นายอุกกต สดภูมินทร์)
ผู้อำนวยการกองอนุรักษ์ทรัพยากรทางทะเล

(นายอรรถพล เจริญชันษา)
อธิบดีกรมทรัพยากรทางทะเลและชายฝั่ง